

Meuse info

Bulletin de liaison du Contrat de Rivière Meuse Aval et affluents

Belgique - België
P.P. - P.B.
4260 Braives
BC 33761

N° 57 (Trimestriel) | Mars 2026

& affluents

Programme des Journées Wallonnes de l'Eau 2026

sommaire

Programme des Journées Wallonnes de l'Eau 2

Carte d'Identité du cours d'eau de La Marca 14

En bref : Grand Nettoyage BeWapp 15

Balade Nature JWE - Comité local de la Mehainge

© GAL Meuse@Campagne

Les journées Wallonnes de l'eau

du 14 au 29 mars 2026

Un rendez-vous printanier dédié à l'eau

Les Journées Wallonnes de l'Eau (JWE) constituent un événement incontournable du printemps en Wallonie. Elles s'inscrivent dans le prolongement de la **Journée mondiale de l'Eau**, instaurée par les Nations Unies en 1993 et célébrée chaque année le 22 mars afin de rappeler le rôle essentiel de l'eau douce pour nos sociétés et nos écosystèmes.

C'est dans cet esprit que les Journées Wallonnes de l'Eau ont vu le jour. En 2026, **elles se dérouleront du 14 au 29 mars**, avec plusieurs centaines d'activités proposées par les contrats de rivière et leurs partenaires sur l'ensemble du territoire wallon, autour des multiples enjeux liés à l'eau.

Un programme riche pour comprendre, découvrir et protéger l'eau

Balades à pied ou à vélo, visites de sites remarquables, ateliers pratiques, conférences, expositions, animations nature ou encore Opérations Rivière Propre : le **programme des JWE** invite petits et grands à partir à la découverte des rivières, de leur biodiversité et des actions mises en place pour les préserver.

Sur le **bassin de la Meuse Aval**, plusieurs activités sont proposées et présentées dans ce numéro du Meuse Info.

Les enfants y occupent une place centrale, avec de nombreuses animations scolaires dédiées à la biodiversité aquatique, au cycle de l'eau et aux risques d'inondation, organisées dans plusieurs communes du bassin.



Les activités sont gratuites, mais l'inscription préalable est obligatoire. N'oubliez pas de contacter les organisateurs !

Le programme complet des Journées Wallonnes de l'Eau 2026 est disponible sur le site :

www.journeeswallonnesdeleau.be

où une carte interactive vous permettra de choisir vos activités à travers toute la Wallonie. Dans les pages suivantes, nous vous proposons un aperçu des événements spécifiques au bassin de la Meuse Aval.

Une belle occasion de célébrer l'eau

Que vous soyez passionnés par les activités sportives, artistiques, ludiques, historiques ou éducatives, les JWE sont l'occasion de célébrer l'eau à votre manière !

Le Conseil d'Administration et l'équipe du Contrat de Rivière Meuse Aval et affluents vous souhaitent une excellente édition des JWE 2026 !

Agenda des JWE 2026 sur le bassin de la Meuse Aval

Du 14 au 29 mars

Expo - Histoire de l'eau | Lieu : [Meux](#) | p.10

14 mars

Balade - La Bel, entre eau, crues et nature
Lieu : [Aubel](#) | 09h30 | p.12

Balade - La nature au service de la lutte contre les inondations | Lieu : [Dalhem](#) | 10h00 | p.12

15 mars

Balade - Ravel & Vous au bord du Hoyoux
Lieu : [Modave](#) | 9h30 et 13h30 | p.4

Balade - La vallée de la Gueule, entre nature et histoire - *Fr./All.* | Lieu : [Kelmis](#) | 14h00 | p.8

Expo - Le retour du castor : vie de rive, vie de rêves ? | Lieu : [Braives](#) | 14h00 | p.4

17 mars

Conférence - Les 7 cycles de l'eau
Lieu : [Remicourt](#) | 19h00 | p.10

18 mars

Animation enfants - Heure des histoires
Lieu : [Bassenge](#) | 15h00 | p.8

21 mars

Balade - La Burdinale : une vallée au sein de la Hesbaye | Lieu : [Burdinne](#) | 09h00 | p.8

Visite guidée - Saveurs et rivières du Pays de Herve | Lieu : [Herve](#) | 09h00 | p.9

Atelier - Les produits d'entretien écologiques
Lieu : [Berloz](#) | 10h00 | p.7

Visite guidée - Une rivière, une vallée et des humains, pour quelle coexistence ?
Lieu : [Hannut](#) | 14h00 | p.4

22 mars

Balade - Les oiseaux de la réserve naturelle du Haut-Geer | Lieu : [Geer](#) | 08h30 | p.5

Balade - Immersion au cœur de la vallée de la Solières | Lieu : [Huy](#) | 09h00 | p.5

Visite guidée - Trésor naturel : le « Trou du Tonnerre » | Lieu : [Braives](#) | 09h00 | p.5

Visite de la Station d'épuration de Neuville en-Condroz | Lieu : [Neupré](#) | 10h00 | p.11

Balade - L'eau façonne le vert
Lieu : [Hannut](#) | 10h00 | p.5

Balade - La Julienne, ruisseau en action
Lieu : [Visé](#) | 10h00 | p.6

Balade - L'aventure de l'eau à Fallais - *Fr./Nl.*
Lieu : [Braives](#) | 13h00, 14h00 et 15h00 | p.9

Visite de l'écluse d'Ampsin-Neuville
Lieu : [Amay](#) | 13h30 | p.9

Balade - Au fil de l'eau à pieds et à vélo
Lieu : [Braives](#) | 14h00 | p.6

Balade - Le long du Hohnbach - *Allemand*
Lieu : [Kelmis](#) | 14h00 | p.6

25 mars

Séance d'info. Eaux usées – Comment ça marche chez vous ?
Lieu : [Fernelmont](#) | 19h00 | p.11

28 mars

Opération Rivière Propre sur le Geer
Lieu : [Bassenge](#) | 09h30 | p.7

Balade - Gueule, prairies humides et castor - *Allemand* | Lieu : [Kelmis](#) | 10h15 | p.6

29 mars *Attention - passage à l'heure d'été !*

Balade - Entre la Burdinale et le Vicinale
Lieu : [Burdinne](#) | 09h30 | p.9

Balade - Bois de Nifiet : nature vivante
Lieu : [Blegny](#) | 10h00 | p.7

Balades - Secrets d'eau, d'ailes et de racines
Lieu : [Donceel](#) | 10h00 et 11h30 | p.7

Multi activités - Fête de l'eau au château de Modave | Lieu : [Modave](#) | 10h00 | p.12

Visite guidée - Cheminement vers la durabilité
Lieu : [Avennes](#) | 13h30 | p.11

1 Biodiversité & balades nature



RAVEL & VOUS AU BORD DU HOYOUX



Suivez le cours du Hoyoux lors d'une balade guidée et découvrez ses installations didactiques liées à l'eau, le long du RAVeL. Prévoir des vêtements adaptés.

📍 Ancienne gare de Régissa, Vallée du Hoyoux, 4577 Modave

📅 15 mars 2026 de 9h30 à 12h30 et de 13h30 à 16h30

Inscription : info.sivh@gmail.com - 085/41.29.69

Organisateurs : Syndicat d'Initiative « Entre Eaux & Châteaux » et CRMA.

LE RETOUR DU CASTOR : VIE DE RIVE, VIE DE RÊVES ?

Une exposition accompagnée d'un ciné-débat avec projection du documentaire «*Castor, la force de la nature*», pour comprendre l'écosystème des rivières, les espèces des berges et l'impact du retour du castor dans nos cours d'eau.

📍 Rue du Moulin 50, 4261 Braives

📅 15 mars 2026 de 14h00 à 17h00

Inscription : 019/54.40.48

Organisateurs : MMER asbl, Riveo, Natagora, CRMA.



UNE RIVIÈRE, UNE VALLÉE ET DES HUMAINS, POUR QUELLE COEXISTENCE ?



Balade guidée dans la vallée de la Mehaigne pour explorer les liens entre rivière, zones humides et activités humaines, et comprendre les enjeux d'eau.

📍 Rue des Wérihets (sentier de la Solive), 4280 Hannut

📅 21 mars 2026 de 14h00 à 17h00

Inscription : cnblesbruants@outlook.com

Organisateurs : Cercle des Naturalistes de Belgique (CNB).



LES OISEAUX DE LA RÉSERVE NATURELLE DU HAUT-GEER



Partez à la rencontre des oiseaux lors d'une balade guidée au sein de la réserve naturelle du Haut-Geer. En mars, ce havre de paix accueille de nombreuses espèces en halte migratoire.

📍 Place de la Liberté, 4250 Geer

📅 22 mars 2026 de 8h30 à 12h00

Inscription : haut.geer@gmail.com

Organisateurs : Réserve naturelle du Haut-Geer, CRMA.



IMMERSION AU CŒUR DE LA VALLÉE DE LA SOLIÈRES



Découvrez une vallée sauvage et secrète lors d'une balade de 5km commentée par un guide nature et un membre de l'équipe du CRMA. Prévoir des vêtements adaptés.

📍 Rue de la Poudrerie, 4500 Huy

📅 22 mars 2026 de 9h00 à 13h00

Inscription : simar.laurent@gmail.com
0471/91.63.25

Organisateurs : CNB, CRMA.

TRÉSOR NATUREL : LE « TROU DU TONNERRE »

Découvrez exceptionnellement un site privé d'environ 15 hectares, composé d'anciens bassins de décantation, d'habitats aquatiques variés et d'espèces remarquables. Cette visite met en lumière un projet de restauration écologique.

📍 Rue de la Sucrerie 28, 4260 Braives

📅 22 mars 2026 de 09h00 à 12h00

Inscription : mehaigne@meuseaval.be

Organisateurs : asbl Natagriwal, CRMA.



L'EAU FAÇONNE LE VERT : RÉCIT D'UN ÉQUILIBRE EN MOUVEMENT

Une balade commentée au fil des villages hannutois pour comprendre les interactions entre cours d'eau, berges et milieux de vie.

📍 Rue Georges Touret 1, Lens-Saint-Remy

📅 22 mars 2026 de 10h00 à 12h30

Inscription : 0474/79.00.53
akempeneers@meusecampagnes.be

Organisateurs : GAL Meuse@Campagnes, CRMA.





LA JULIENNE, RUISSEAU EN ACTION

Partez à la découverte des aménagements du ruisseau de la Julienne, observez faune et flore locales et comprenez les actions mises en place pour préserver et restaurer ce milieu aquatique. Prévoir des vêtements adaptés.

📍 Parking des étangs de la Julienne, Fonds Sainte-Julienne, 4601 Visé

📅 22 mars 2026 de 10h00 à 12h00

Inscription : 043/74.84.93

Organisateurs : Commune de Visé.



LE LONG DU HOHNBACH, À LA DÉCOUVERTE DES JONQUILLES > EN ALLEMAND

Randonnez le long du Hohnbach et découvrez l'écologie du ruisseau, les insectes aquatiques, et la flore printanière, au cœur d'un site naturel remarquable.

📍 Rue Bruyère 66, 4720 Kelmis

📅 22 mars 2026 de 14h00 à 17h30

Inscription :

robimonischmetz@gmail.com

Organisateurs : Kelmis Hohnbachtal.

AU FIL DE L'EAU À PIED ET À VÉLO

Parcourez 5 km au fil de l'eau, du Village du Saule au Château de Fallais. Une balade mêlant paysage et fonctionnement des cours d'eau, accessible à tous les niveaux. Prévoir des vêtements adaptés.

📍 Rue du Moulin 50, 4261 Braives

📅 22 mars 2025 de 14h00 à 17h00

Inscription : 019/54.40.48

Organisateurs : Village du Saule – MMER, Misty McAnally.



GUEULE, PRAIRIES HUMIDES ET CASTOR > EN ALLEMAND

Partez à la découverte de la vallée de la Göhl : cours d'eau, étangs, prairies humides et coteaux abrupts vous racontent l'histoire du paysage et des usages humains.

📍 Driesch 34, 4720 Kelmis / La Calamine

📅 28 mars 2025 de 10h15 à 13h15

Pas d'inscription requise.

Infos : michael.stein.privat@gmail.com

Organisateur : Michael Stein.





BOIS DE NIFIET : NATURE VIVANTE

Plongez au cœur de forêts anciennes, zones humides et ruisseaux, et observez comment l'eau et la biodiversité façonnent ce milieu naturel. Une immersion pour comprendre leur rôle dans la préservation de la faune et de la flore. *Attention - passage à l'heure d'été !*

📍 Caserne de Saive, Esplanade de Cuyper-Beniect, 5/0131, 4670 Saive

📅 29 mars 2026 de 10h00 à 12h30

Inscription :

justine.becker@galbassemeuse.be

Organisateurs : GAL Basse-Meuse & Comité bois de Nifiet, Commune de Blegny.



SECRETS D'EAU, D'AILES ET DE RACINES

Balade familiale d'1h30, ludique et conviviale, pour explorer les liens entre l'eau, les oiseaux et les arbres. Une expérience en plein air pour observer, apprendre et s'émerveiller ensemble au cœur de la nature.

Attention - passage à l'heure d'été !

📍 Rue Morte Eau 8, 4357 Donceel

📅 29 mars 2026 à 10h et 11h30

Inscription : 0494/48.26.26

Organisateurs : Commune de Donceel, Cercle Consultatif Nature, Fondation Rurale de Wallonie, CRMA.

2 Ménage de la maison à la rivière



LES PRODUITS D'ENTRETIEN ÉCOLOGIQUES



Cet atelier vous fait découvrir l'impact des produits d'entretien sur l'eau et vous propose des alternatives écologiques, avec fabrication de produits maison.

📍 Rue Richard Orban 1, 4257 Berloz

📅 21 mars 2026 de 10h00 à 12h00

Inscription : estelle.donot@berloz.be – 019/33.99.87

Organisateurs : Commune de Berloz et CRMA.

OPÉRATION RIVIÈRE PROPRE SUR LE GEER



Venez prêter main-forte aux Volon'Terres de la Vallée du Geer pour une opération de nettoyage du lit et des berges du cours d'eau.

📍 Rue du Frêne 38, 4690 Bassenge

📅 28 mars 2026 de 9h30 à 12h00

Inscription : geer@meuseaval.be – 0493/18.11.49

Organisateurs : Volon'Terres, Commune de Bassenge, CRMA.



3 Expériences atypiques & héritage culturel



LA VALLÉE DE LA GUEULE, ENTRE NATURE ET HISTOIRE > FRANÇAIS ET ALLEMAND



Parcourez 3,7 km au fil de la vallée de la Gueule et découvrez son passé minier, ses richesses naturelles et son patrimoine agricole : une immersion qui relie histoire, nature et enjeux actuels du territoire.

📍 Chaussée de Liège, étang du Casino, 4721 Kelmis

📅 15 mars 2026 de 14h00 à 15h30

Inscription : stephane.califice@botrange.be

Organisateurs : Parc naturel Hautes Fagnes – Eifel, Agra-Ost.

HEURE DES HISTOIRES AUTOUR DE L'EAU



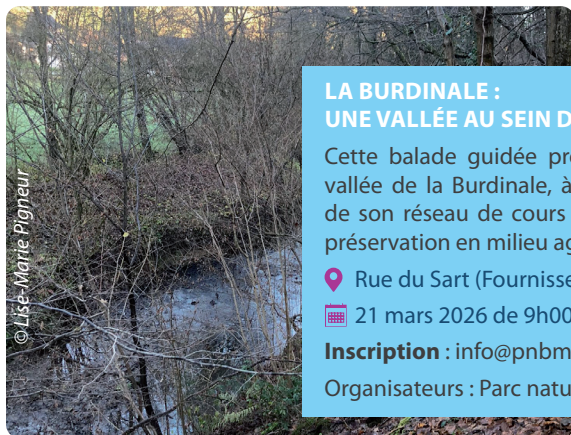
La bibliothèque Saint-Victor de Glons invite les enfants à une lecture d'une heure, suivie d'une animation ludique autour de l'eau. Histoires, jeux et découvertes se succéderont lors de cette activité pensée pour les plus jeunes.

📍 Rue Saint-Pierre 8 bis, 4690 Glons

📅 18 mars 2026 de 15h00 à 16h30

Inscription : bib.st.victor@skynet.be – 042/86.58.72

Organisateurs : Bibliothèque Saint-Victor de Glons, Commune de Bassenge.



© Lise-Marie Pigneur

LA BURDINALE : UNE VALLÉE AU SEIN DE LA HESBAYE



Cette balade guidée propose une immersion dans la vallée de la Burdinale, à la rencontre de ses paysages, de son réseau de cours d'eau et des enjeux liés à leur préservation en milieu agricole.

📍 Rue du Sart (Fournisseurs du CPE), 4210 Marneffe

📅 21 mars 2026 de 9h00 à 12h00

Inscription : info@pnbm.be – 085/71.28.92

Organisateurs : Parc naturel Burdinale-Mehaigne.



© Fromage de Herve asbl



SAVEURS ET RIVIÈRES DU PAYS DE HERVE

Un circuit en car ponctué de rencontres avec des producteurs locaux pour découvrir comment l'eau intervient dans les filières agroalimentaires du Pays de Herve. Une activité originale qui relie alimentation, territoire et ressource en eau.

📍 Place de la Gare 1, 4650 Herve

📅 21 mars 2026 de 9h00 à 17h00

Inscription : berwinne@meuseaval.be
0496/81.81.30

Organisateurs : Maison du Tourisme du Pays de Herve, CRMA.



© Vincent Leblanc



L'AVENTURE DE L'EAU À FALLAIS > FRANÇAIS ET NÉERLENDAIS

Remontez le fil de l'eau à travers l'histoire de Fallais lors d'une balade d'1 heure. Moulin, puits, douves, animations, expositions, visites guidées multilingues et stands pédagogiques jalonnent le parcours dans un cadre patrimonial exceptionnel.

📍 Rue du Château 2, 4260 Fallais

📅 22 mars 2026 à 13h00, 14h00 et 15h00

Inscription : contact@chateaufallais.be
Organisateurs : Château de Fallais, CRMA.

VISITE DE L'ÉCLUSE D'AMPSIN-NEUVILLE

Embarquez pour une visite guidée inédite pour découvrir le site éclusier, son rôle dans le transport fluvial et sa passe à poissons, la plus longue de Wallonie.

📍 Avenue de l'Industrie, 4540 Amay

📅 22 mars 2026 de 13h30 à 15h30

Inscription : mehaigne@meuseaval.be

Organisateurs : SPW MI, CRMA.



© SOFICO



ENTRE LA BURDINALE ET LE VICINALE

Explorez la vallée de la Burdinale lors d'une balade guidée de 4 km avec le Bourgmestre de Burdinne et le CRMA : patrimoine local, gestion communale et vie du cours d'eau au programme !

Attention - passage à l'heure d'été !

📍 Rue de la Burdinale 6, 4210 Burdinne

📅 29 mars 2026 de 9h30 à 12h00

Inscription : adl@burdinne.be

Organisateur : Commune de Burdinne.



© Marine Hiclet



4 Gestion durable de l'eau



HISTOIRE DE L'EAU - LE PATRIMOINE HYDRAULIQUE EN PROVINCE DE NAMUR L'HÉRITAGE DU DOCTEUR ACHILLE HAIBE

Exposition provinciale et locale dédiée à la mémoire du Docteur Achille Haibe, épidémiologiste et chercheur originaire de Meux, mettant en lumière l'histoire et les enjeux de la distribution de l'eau potable.

📍 Maison du Village de Meux - Rue du Village 2, 5081 Meux - Entrée par le SILB

📅 du 14 au 29 mars 2026

du lundi au jeudi de 14h à 18h - le vendredi de 14h à 20h - le samedi de 10h à 12h

Pas d'inscription requise.

Plus d'informations : silabruyere@gmail.com

Organisateurs : Syndicat d'initiative et de tourisme de La Bruyère, Maison de la Mémoire Rurale, Province de Namur, Commune de La Bruyère, participation de la Famille Haibe.



LES 7 CYCLES DE L'EAU ET L'HYDROLOGIE RÉGÉNÉRATIVE

Et si on regardait l'eau autrement ?

Découvrez comment elle circule, s'infiltre, nourrit les sols et le vivant, et comment s'appuyer sur ces principes pour des jardins et des paysages plus résilients. Conférence animée par Éric Luyckx.

📍 Avenue Maurice Delmotte 68,
4350 Remicourt

📅 17 mars 2026 de 19h00 à 21h00

Inscription
obligatoire via le
formulaire accessible
par QR code



Infos : geer@meuseaval.be

Organisateurs : PCDN de Remicourt,
Commune de Remicourt, CRMA.

VISITE DE LA STATION D'ÉPURATION DE NEUVILLE-EN-CONDROZ

Entrez au cœur du traitement des eaux usées grâce à une visite guidée de la station d'épuration de Neuville-en-Condroz, complétée par des animations du CRMA et du service environnement.

📍 Rue de l'Ermitage (chemin Madame), 4121 Neupré

📅 22 mars 2026 dès 10h00

Inscription : p.denis@aide.be

Organisateurs : Commune de Neupré, AIDE, CRMA.



EAUX USÉES : COMMENT ÇA MARCHE CHEZ VOUS ?

Cette séance d'information aborde la gestion des eaux usées en zones d'assainissement collectif et autonome. Elle sera animée par l'INASEP, avec le soutien des Contrats de Rivière Haute-Meuse et Meuse Aval et affluents, afin de répondre aux questions concrètes des citoyens.

📍 Place Communale 25, 5380 Fernelmont

📅 25 mars 2026 de 19h00 à 21h00

Inscription : clement.cassart@fernelmont.be
081/83.02.84

Organisateurs : Commune de Fernelmont, INASEP, CRMA.



CHEMINEMENT VERS LA DURABILITÉ : REPENSER L'EAU, ENTRE NÉCESSITÉ ET RESPONSABILITÉ

Découvrez une gestion de l'eau durable et concrète à travers la visite d'une maison d'habitation exemplaire: récupération des eaux de pluie, toilettes sèches, lagunage et usage raisonné de l'eau. Le CRMA complètera la visite par un éclairage sur les coulées de boues à Braives et l'épuration des eaux usées.

Attention - passage à l'heure d'été !

📍 Rue des Botteresses 38, 4260 Avennes

📅 29 mars 2025 de 13h30 à 14h30

Inscription : info@auxbotteresses.be

Organisateurs : Aux Botteresses, Angelo Proto, CRMA.



5 Inondations & préventions

LA BEL, ENTRE EAU, CRUES ET NATURE

Balade guidée d'environ 5 km dans la vallée de la Bel pour observer les milieux naturels, comprendre les mécanismes d'inondation et échanger sur la résilience du territoire, aux côtés d'un guide nature et d'un représentant communal.

📍 Abbaye de Val-Dieu
Val-Dieu 227, 4880 Aubel

📅 **14 mars 2026 de 9h30 à 12h30**

Inscription : environnement@aubel.be
087/68.01.30 > tapez 6

Organisateurs : Commune d'Aubel, CRMA.



LA NATURE AU SERVICE DE LA LUTTE CONTRE LES INONDATIONS

Partez à la découverte des paysages du Pays de Herve et des solutions fondées sur la nature : zones humides, prairies inondables, corridors écologiques. Cette balade met en évidence le rôle essentiel de ces milieux dans la prévention des inondations et l'adaptation au changement climatique.

📍 Parking du Tchinois Tennis Club
Rue de Mons 2, 4607 Dalhem

📅 **14 mars 2026 de 10h00 à 12h30**

Inscription : justine.becker@galbassemouse.be
Organisateurs : GAL Basse-Meuse, Commune de Dalhem.

6 Fête de l'eau au château de Modave

Venez explorer l'eau sous toutes ses facettes dans le cadre exceptionnel du **Château de Modave** ! Au programme : visites guidées de la réserve naturelle, découverte du captage de Vivaqua, stands thématiques sur les rivières, la biodiversité et la gestion de l'eau, ainsi que des activités variées pour petits et grands : balades familiales, contes, animations nature, projections, jeux et découvertes ludiques autour des milieux aquatiques.


Bar et petite restauration présents sur place tout au long de la journée.

Attention - passage à l'heure d'été !

📍 Rue du Parc 4, 4577 Modave 📅 **29 mars 2026 de 10h00 à 18h00**

LE CAPTAGE DE MODAVE

Venez visiter durant 2h30 l'un des plus grands captages souterrains de Belgique à Modave et découvrez les galeries drainantes servant à intercepter l'eau de la nappe souterraine. Vivaqua y capte les sources du Hoyoux afin d'alimenter la Région bruxelloise et plusieurs communes wallonnes.

 Tout au long de la journée

Formulaire d'inscription en ligne 

Plus d'infos : florence.herion@vivaqua.be

Organisateur : VIVAQUA.



TOUT AU LONG DE LA JOURNÉE



Espace pour les tout-petits : contes, jeux, lectures jeunesse et atelier grimage (après-midi).

Découvrez les stands et animations :

À la rencontre du cincle plongeur : suivi de cet oiseau emblématique des rivières et découverte des actions de la locale Natagora Condroz Mosan.

Dans la peau du castor : explorez le mode de vie de cet ingénieur des rivières avec le GT Castor de Natagora.

Le monde fascinant des batraciens : apprenez à reconnaître grenouilles, crapauds et tritons avec le Pôle Rainne de Natagora.

Agir pour nos rivières : présentation des actions menées pour les milieux aquatiques par le GAL Pays des Condruses.

Petites bêtes de l'eau : pêche aux gammares et découverte ludique de la rivière avec le CRIE de Modave.

Ouverture anticipée du Château : visite hors JWE – activité payante.

AUTRES ACTIVITÉS



10h30–12h30

Balade guidée dans la réserve naturelle de Modave.

11h00–12h30

Balade contée, Là où l'eau chuchote.

Observations et poésie au rythme de la rivière (dès 6 ans).

13h30–15h30

Balade animée le long du Hoyoux

Réalisation d'un indice biotique (dès 6 ans). Bottes conseillées.

14h30–16h30

La mare de jardin

Conseils pratiques et exploration ludique des petites bêtes aquatiques

15h30–18h00

Projection du film : Castor, la force de la nature de L. Marescot, B. Gerbaud & R. Masson suivie d'une présentation d'O. Kints (Natagora) et d'un temps d'échanges.

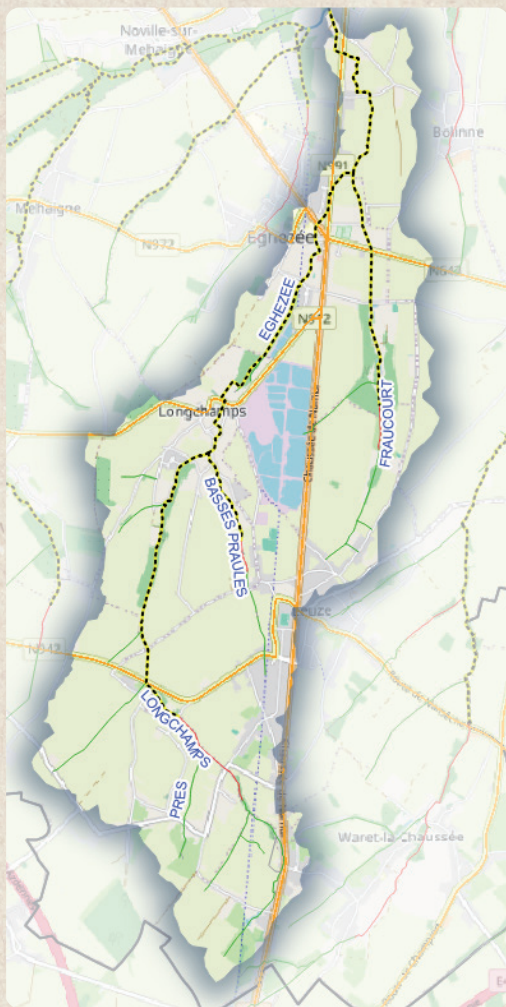
Pour ces activités, l'inscription est souhaitée via le QR code suivant

Plus d'infos :

hoyoux@meuseaval.be



Carte d'identité La Marca



Catégorie (gestionnaire) :

la Marca est un cours d'eau de 2ème catégorie (Province de Namur).

Données chiffrées : la longueur de la Marca est de 5,4 km ; la superficie de son bassin versant est de près de 17,5 km².

Occupation du sol : territoires agricoles 81,8 % ; forêts et milieux semi-naturels 5,3 % ; territoires artificialisés 12,3 % ; surfaces en eau et zones humides 0,6 %.

Structure écologique : la Marca présente un réseau écologique assez appauvri. Bien que son tracé et ses berges aient été peu modifiées, elle est déconnectée de sa plaine alluviale qui a été drainée et plantée de peupliers exotiques.

Une petite zone humide à reines-des-prés (*Filipendula ulmaria*) subsiste à l'amont de la rue des Bruyères. Propriété privée, elle ne bénéficie toutefois d'aucun classement.

Le bassin versant de la Marca comprend les décanteurs de la râperie de Longchamps. La quinzaine de bassins couvrant une superficie de 70 ha est réputée pour son intérêt ornithologique (36 espèces d'oiseaux limicoles

Son ou ses nom(s) : la Marca, ruisseau d'Éghezée.

Source et confluence : constituée par le mélange des eaux des ruisseaux de Longchamps et des Basse-Praules, son bassin versant prend sa source au lieu-dit Bois des Moines en amont de la rue des Bruyères dans le hameau de « Les Boscailles » (Éghezée). Elle se jette en rive droite de la Mehaigne, à l'aval du Château de Harlue, après avoir traversé Eghezée.

Affluent de : la Mehaigne.

y ont été observées). Ils constituent une halte migratoire importante et abritent quelques espèces nicheuses peu courantes : grèbes à cou noir (*Podiceps nigricollis*) et castagneux (*Tachybaptus ruficollis*), gorgebleue à miroir (*Luscinia svecica*).

Qualité de la masse d'eau (MV03R) : état biologique : mauvais ; état physico-chimique : mauvais ; état chimique hors PBT (Persistant, Bioaccumulable et Toxique) : mauvais.

Paramètres déclassants : oxygène dissous, phosphore, azote, matières en suspension, acélonifène, cyperméthrine, heptachlore.

Anecdote : demander à un habitant d'Éghezée de citer un cours d'eau de sa commune et c'est inmanquablement la Marca qui lui viendra en premier à l'esprit, et

non la Mehaigne dans laquelle elle se jette pourtant sur le territoire communal.

Balades à proximité : Balade Entre Ville et Champs de 5 km au départ de l'ancienne gare d'Éghezée et Balade des betteraves de 5,5 km au départ de la Place de Longchamps. Infos : www.ecrin.be.

En bref

12ÈME ÉDITION DU GRAND NETTOYAGE BEWAPP : MOBILISONS-NOUS !

Du 26 au 29 mars 2026, participez à la 12ème édition du **Grand Nettoyage BeWapp** !

Ce rendez-vous printanier incontournable rassemble, depuis 2015, des Wallonnes et des Wallons de tous horizons — citoyens, écoles, clubs de sport, mouvements de jeunesse, entreprises et associations — autour d'un objectif commun : **ramasser les déchets abandonnés et améliorer notre cadre de vie**.

Durant ce long week-end d'action, rues, chemins de campagne, pistes cyclables et espaces naturels retrouvent un nouveau souffle grâce à l'engagement collectif.

Chaque année, la mobilisation est au rendez-vous, portée par une énergie positive, une forte dynamique locale et de nombreuses initiatives partagées sur les réseaux sociaux.

Cette édition invite une nouvelle fois tous les publics à se mobiliser, dans le respect des consignes de sécurité et en collaboration avec les communes.

INSCRIPTIONS

• Du 17 février au 18 mars 2026
pour le grand public •

L'inscription en ligne permet de choisir son lieu d'intervention et de participer pleinement à cette action citoyenne d'envergure.

Rejoignez le mouvement dès maintenant et passez à l'action !

Inscription et infos :

[www.bewapp.be/je-passe-a-laction/
grand-nettoyage](http://www.bewapp.be/je-passe-a-laction/grand-nettoyage)

gn@bewapp.be

facebook.com/bewapp.asbl

Du 26 au 29 mars

LE GRAND NETTOYAGE

Inscrivez votre équipe sur BeWaPP.be



Contactez-nous!

info@meuseaval.be

Locaux de Wanze : 085/61.21.40 | Rue Lucien Delloye, 1 à 4520 Wanze

COMITÉ LOCAL GEER > OLIVIER DOUPAGNE | 0493/18.11.49 | geer@meuseaval.be

COMITÉ LOCAL HOYOUX > SÉBASTIEN DEVILLERS | 0474/31.15.15 | hoyoux@meuseaval.be

COMITÉ LOCAL MEHAIGNE > SAMUEL VANDER LINDEN | 0478/19.03.78 | mehaigne@meuseaval.be

COMITÉ LOCAL MEUSE FLUVIALE > GESTION EN ÉQUIPE | fleuve@meuseaval.be

CONVENTION EEE > GRÉGOIRE HANRIOT | 0474/52.09.36 | invasives@meuseaval.be

CONVENTION INONDATION > BENJAMIN BEERTEN | 0495/29.58.93 | inondation@meuseaval.be

ANIMATIONS > LUDIVINE JANSSENS | 0499/70.82.99 | animation@meuseaval.be

ADMINISTRATION > EDMÉE LAMBERT | administration@meuseaval.be

INVENTAIRES DE TERRAIN & COORDINATION > MARIE-CLAIRE HOUÉE

0478/19.03.89 | inventaire@meuseaval.be

Locaux de Plombières : 0496/81.81.30 | Rue du Chemin de fer, 25 à 4850 Plombières

COMITÉ LOCAL BERWINNE - JULIENNE > PATRICK RIXEN | berwinne@meuseaval.be

COMITÉ LOCAL GUEULE > PATRICK RIXEN | gueule@meuseaval.be

Bulletin de liaison du Contrat de Rivière Meuse Aval et affluents réalisé avec le soutien du Service Public de Wallonie, des provinces de Liège et de Namur et des 51 communes et villes partenaires : Amay, Ans, Aubel, Awans, Bassenge, Berloz, Blegny, Braives, Burdinne, Clavier, Crisnée, Dalhem, Donceel, Eghezée, Faimies, Fernelmont, Fexhe-le-Haut-Clocher, Flémalle, Geer, Grâce-Hollogne, Hannut, Havelange, Héron, Herstal, Herve, Huy, Juprelle, La Bruyère, La Calamine, Lontzen, Marchin, Modave, Nandrin, Neupré, Ohey, Oreye, Oupeye, Plombières, Raeren, Remicourt, Saint-Georges-sur-Meuse, Soumagne, Thimister-Clermont, Tinlot, Verlainne, Villers-le-Bouillet, Visé, Wanze, Waremme, Wasseiges, Welkenraedt.



Layout : Elise Latinne.

Mise en page : Justine Sarthe, CRMA.

Éditeur responsable: Malika Lebrun, présidente.

Imprimé sur papier PEFC.



Talon d'adhésion

Oui ! Je suis intéressé(e) par la gestion de l'eau et des cours d'eau.

Je souhaite recevoir gratuitement le bulletin de liaison du Contrat de Rivière Meuse Aval.

Prénom, NOM :

☐ Par mail :

☐ Par courrier :

Talon à renvoyer à la cellule de coordination par mail ou par courrier.

Contrat de Rivière Meuse Aval et affluents : Rue Lucien Delloye, 1 à 4520 Wanze
info@meuseaval.be | www.meuseaval.be



Ou...
Abonnez-vous
en ligne sur
meuseaval.be